

# Dokumendid GIS vaatenurgast

---

---

---

---

Tiiu Kelviste  
ESRI päevad 10.-11. mai 2017

# Ülevaade

- Geoinfosüsteem kui osa terviklikust teenuste võrgustikust
  - Protsessikeskne lähenemine
  - Integratsioon

# Moodne organisatsioon

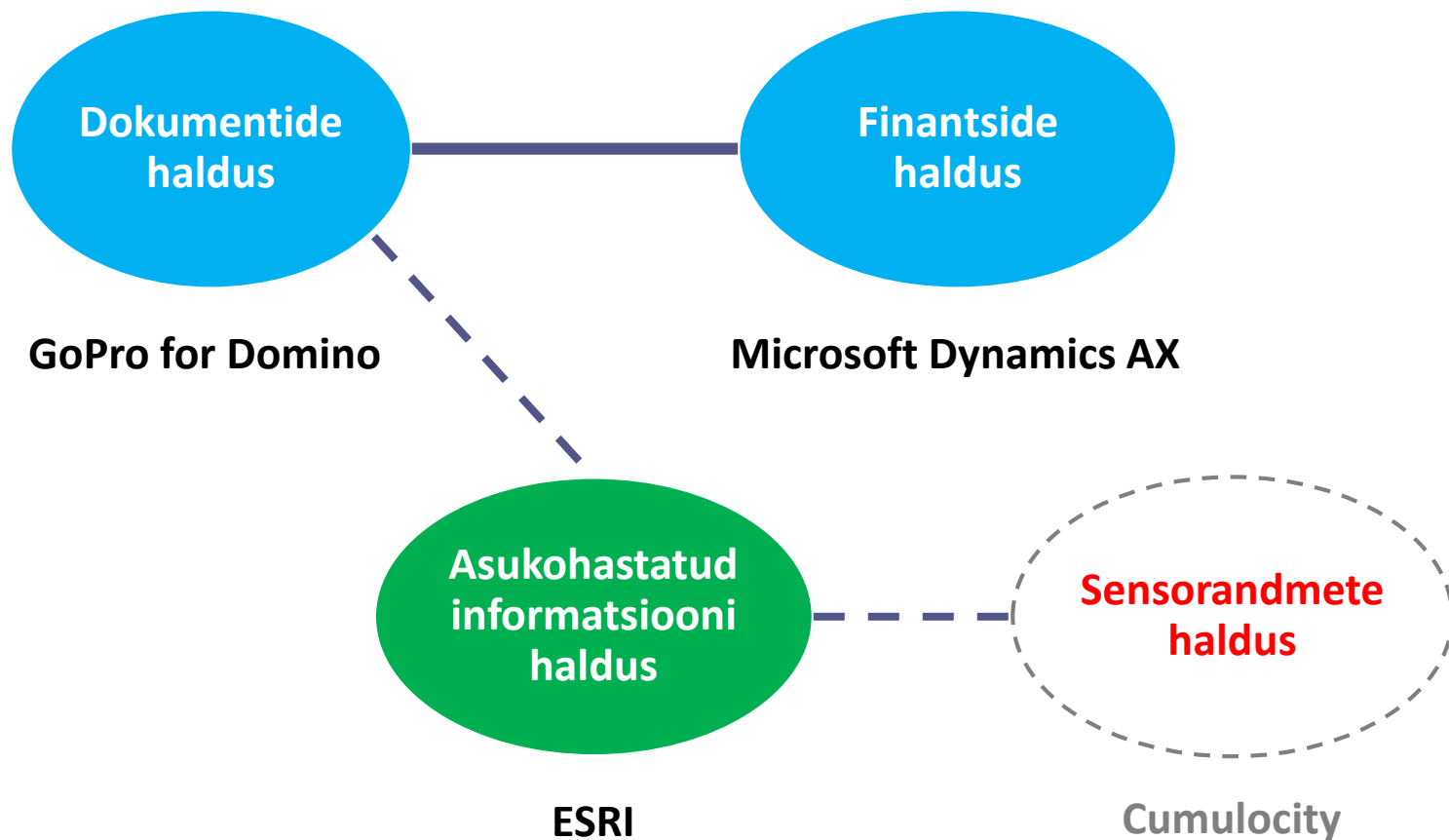


# Teenuste kaardistamine

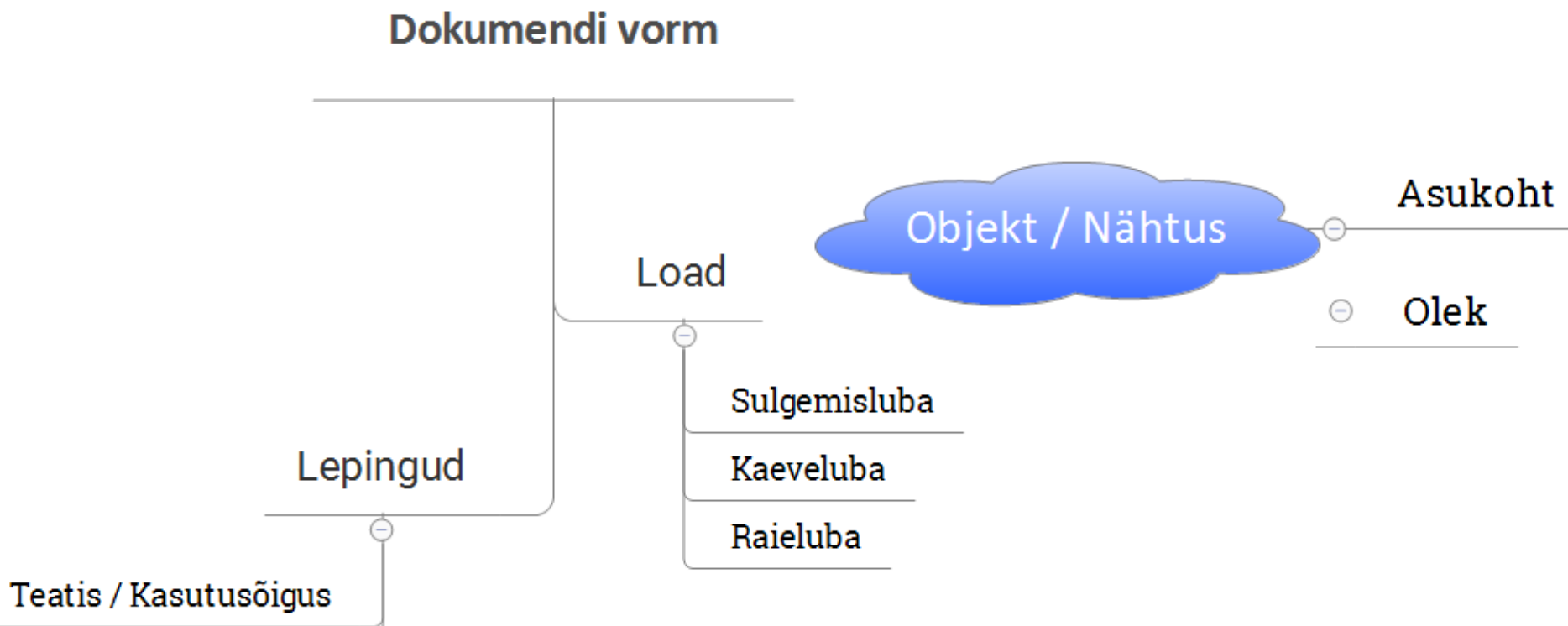
- Kuidas teenust osutatakse?
- Kes on protsessides osalevad isikud?
- Mis rolle isikud täidavad?
- Kes vastutavad protsesside toimimise eest?
- Milliste dokumentide ja õigusaktide alusel teenust osutatakse?
- Teenuse osutamise hetk, tähtaeg ja kanalid?

**ISETEENINDUS**

# Kesksed infosüsteemid



# Dokumendid



**Analüütika**

# Info edastamise vorm ja kanalid

## STATUS UPDATES

Tube, Overground, TfL Rail, DLR & Tram

Buses

Traffic

River Bus

Emirates Air Line

National Rail



N



Find a postcode

Westminster, Lc

Kahepoolne andmevahetus

Waze ?!

Liikluskorraldusteenistus

Tarktee ?!

A1

A4

Central London  
Red Routes

A10

No exceptional delays



A12

No exceptional delays

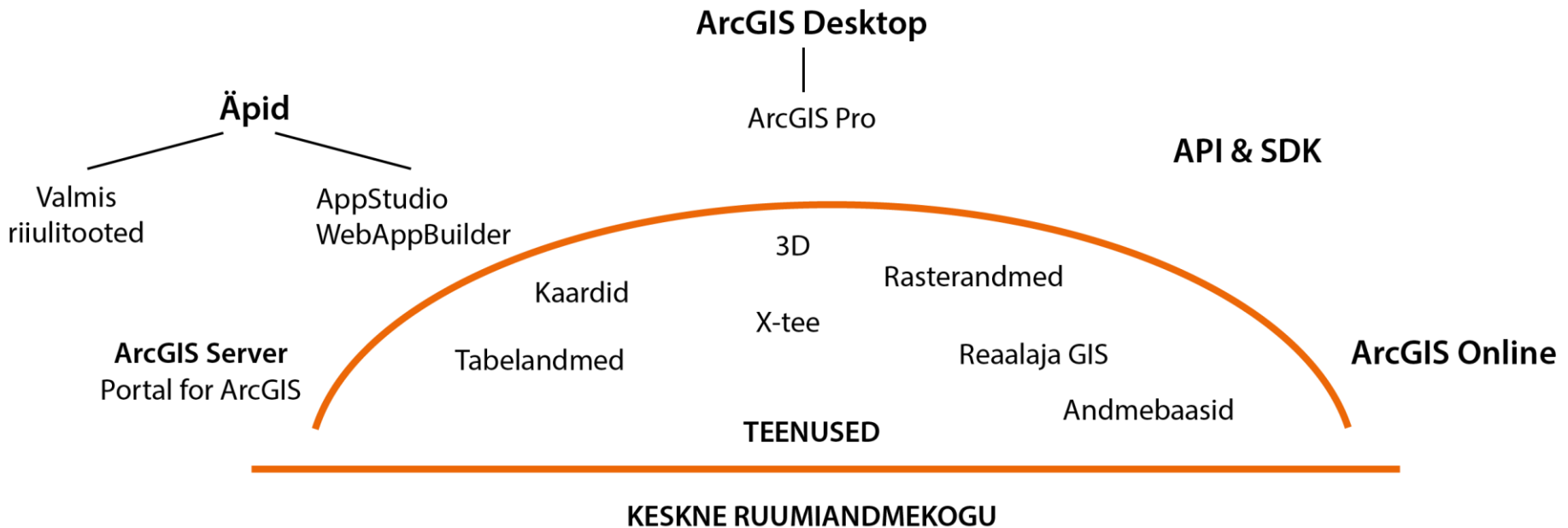
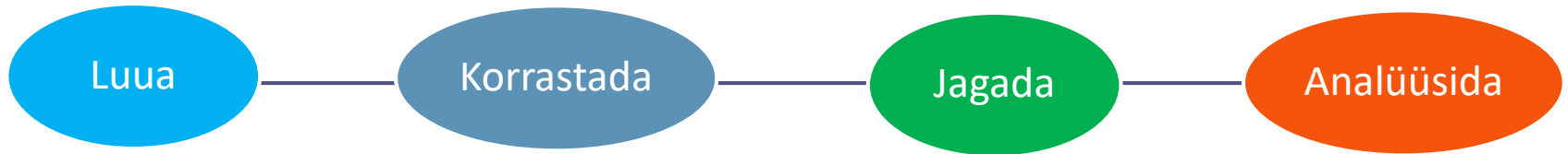


A13

No exceptional delays

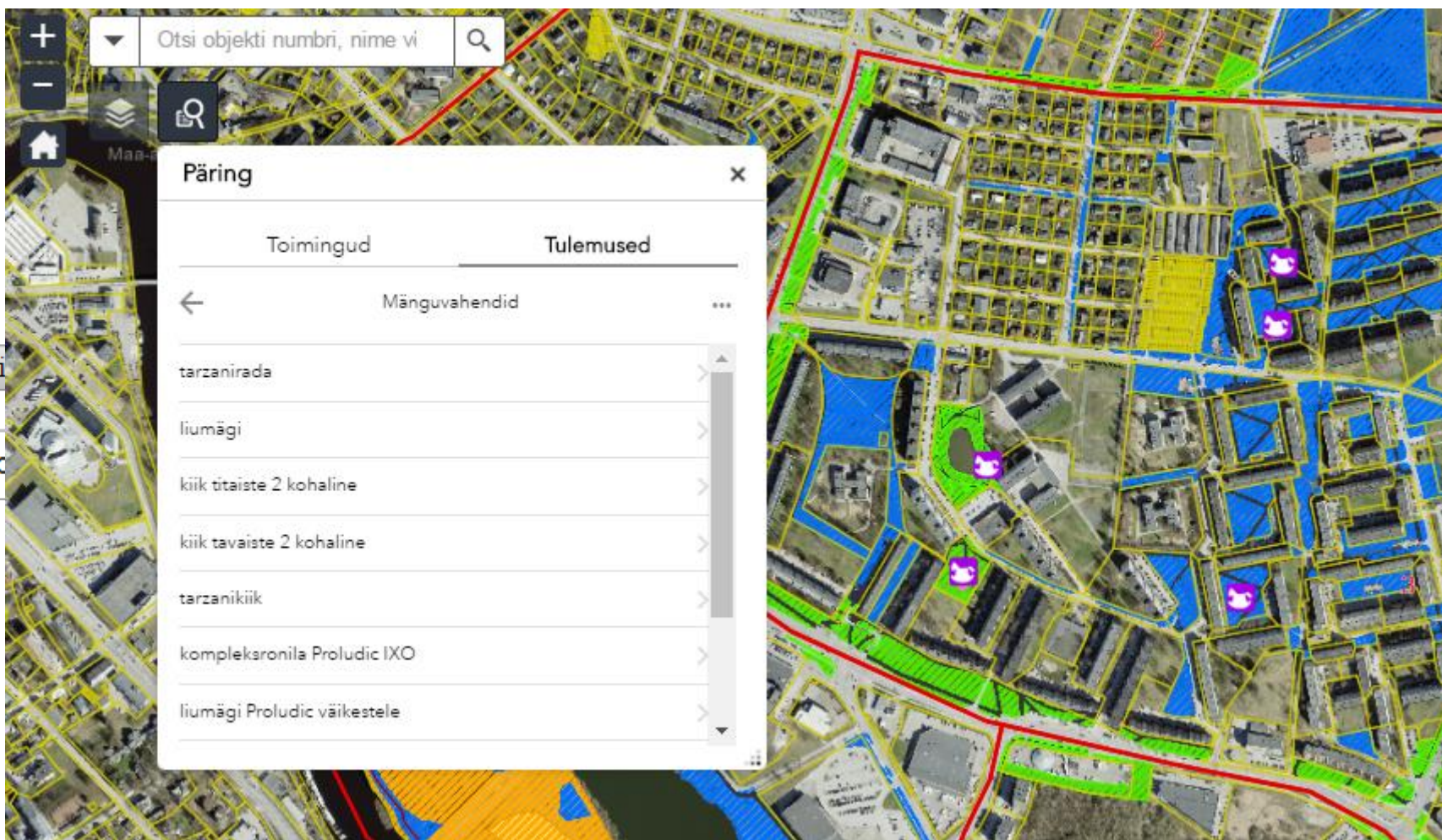


# Asukohastatud andmete platvorm

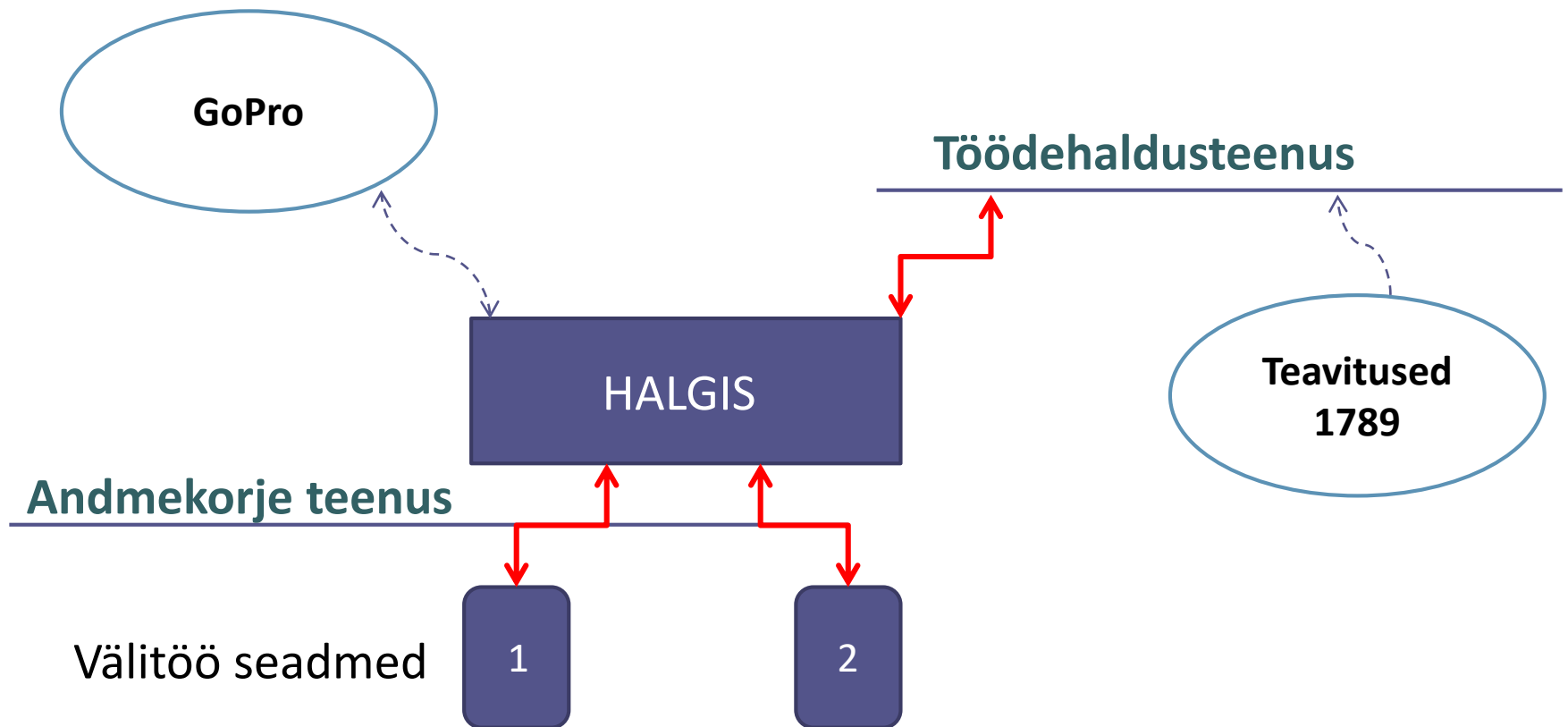




# Rakendused tööprotsessi osana



# Liidestamise vajadus

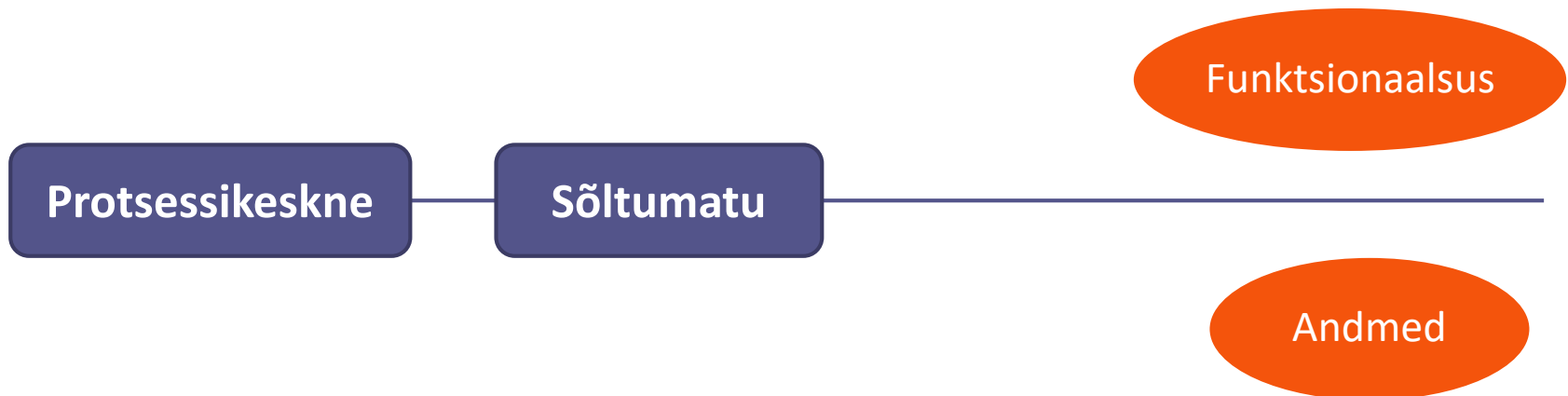


# Integratsiooni eeldused

- Informatsiooni jagamine
  - Läbimõtestatud otsused ja analüüsitud situatsioonid
- Partnerlus
  - Riiklikul tasandil ja erasektoriga
- Koolitus
  - Tööprotsesside tõhustamine
- Mobiilsus

# Tegevusplaan

- Andmeanalüüs
- Arenduspartneri valik
- Iteratiivne arendusmetoodika





Uute kohtumisteni!